


Linea del tempo riepilogo e Indice linea del tempo L'età moderna e contemporanea

PREISTORIA



3500 a.C.

STORIA inizia con l'invenzione della scrittura e continua a tutt'oggi e nel futuro.

La scrittura, inventata dai Fenici, divide la storia in due periodi: **PREISTORIA E STORIA.**

3500 a.C.

Infine la storia, per ricordarla meglio è stata divisa ancora **IN 4 PERIODI**, eccoli:

1) antico

2) medioevo

3) moderno

4) contemporaneo

POI LA NASCITA DI CRISTO divide la storia ancora in due periodi: prima della nascita di Cristo, e si **SCRIVE a.C.** E dopo la nascita di Cristo e si **SCRIVE d.C.**



756 a.C.

Roma



27 a.C.

Nasce impero

a.C.

Anno 0

d.C.



476 d.C.

Caduta impero romano d'Occidente



1492.

Scoperta America



1792.

Rivoluzione Francese

1861

Unificazione Regno Italia

1914
1918

I Guerra Mondiale

1939-
1945

II Guerra Mondiale

Stai studiando l'Età moderna 1450-1500 le scoperte geografiche

Video da guardare prima di leggere

L'età delle grandi esplorazioni
e delle scoperte geografiche

Le grandi coperte geografiche

Cristoforo Colombo

Unità 1

LA SCOPERTA E LA CONQUISTA DI NUOVI MONDI

In questa Unità scoprirai

- La scoperta dell'**America**
- I grandi **viaggi di esplorazione**
- Le **colonie spagnole e portoghesi**
- Le **civiltà precolombiane**

00:00

La scoperta di nuovi mondi

Le grandi scoperte geografiche

Le indie erano L'Inda e la Cina

I commerci avvenivano per mezzo della Via della Seta



Nel 1400 i commerci si svolgevano con le Indie

Oro, tessuti, preziosi. Profumo, zucchero e spezie

Tra il 1440 e il 1700 si avviano le grandi scoperte per 2 cause, 2 motivi:

Grazie al fatto

Causa 2 Nel 1453 le cose cambiano



Nel 1453 (caduta impero d'oriente) i Turchi conquistano Costantinopoli che diventa ISTAMBUL, e fondano l'Impero Ottomano.

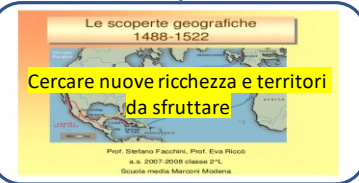
I turchi impongono dei forti dazi (tasse) ai commercianti per passare sui loro territori.

ESPANSIONE E COMMERCII

Per contrastare espansione Stati europei avviano scoperte e commerci marittimi: Portogallo, Spagna.

Espando i commerci verso l'Africa e verso la Cina lungo la via della seta.

POI CONQUISTA IL MEDITERRANEO SCONFIGGENDO VENEZIA



**Bartolomeo Diaz,
apre via oceanica
per le Indie
1488**

**Cristoforo Colombo
Scopre l'America
1492**

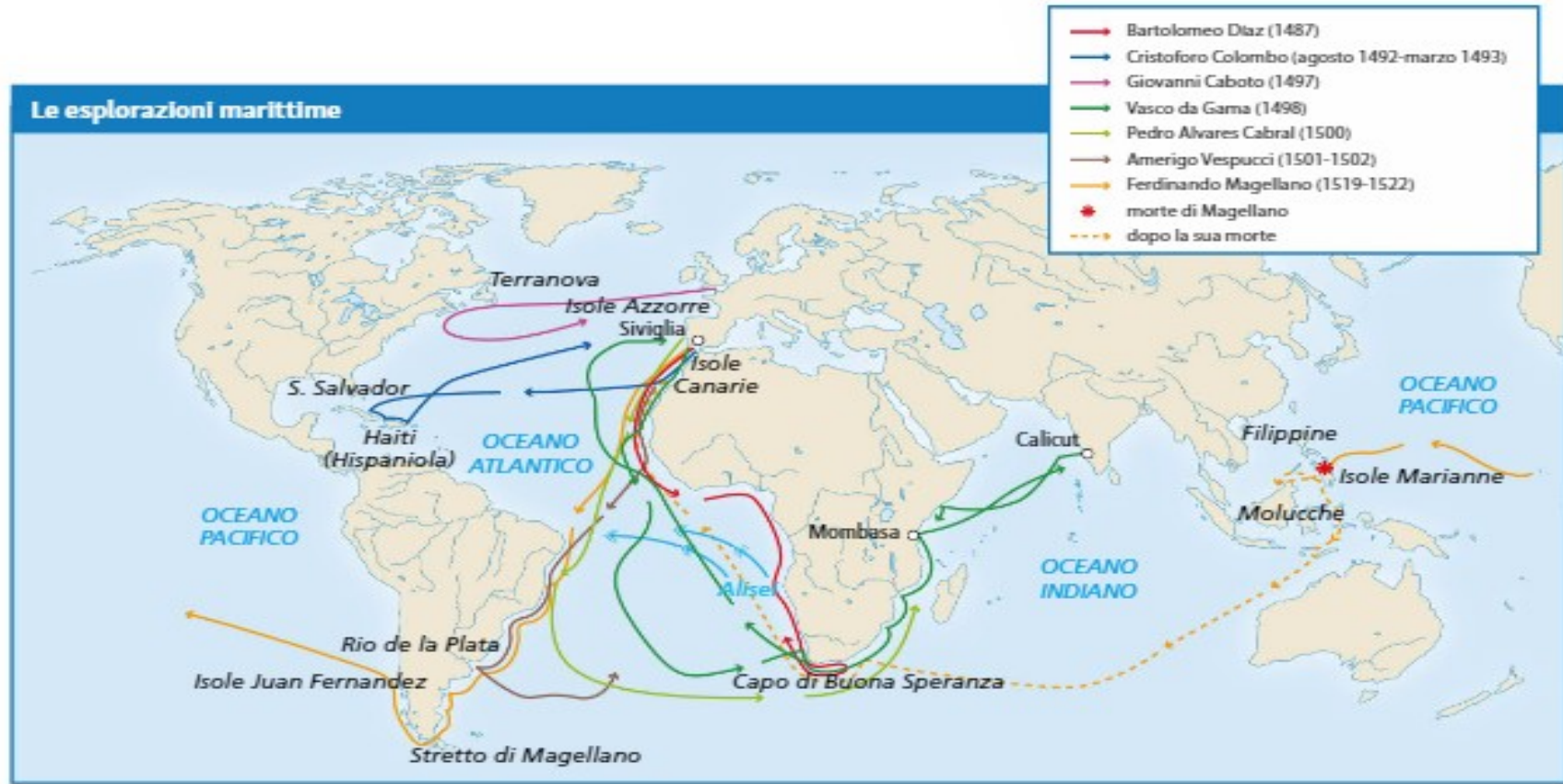
**Vasco de Gama
circumnaviga
l'Africa
1497**

**Amerigo Vespucci
1501-1502**

All'inizio del Cinquecento, il navigatore fiorentino Amerigo Vespucci, che aveva attraversato più volte l'Oceano Atlantico al servizio dei sovrani spagnoli e portoghesi, capi che le terre scoperte da Colombo non erano una regione delle Indie, ma facevano parte di un nuovo continente, che in suo onore prese il nome di "America"

**Ferdinando Magellano compie il
primo giro completo del globo
1519-1521**

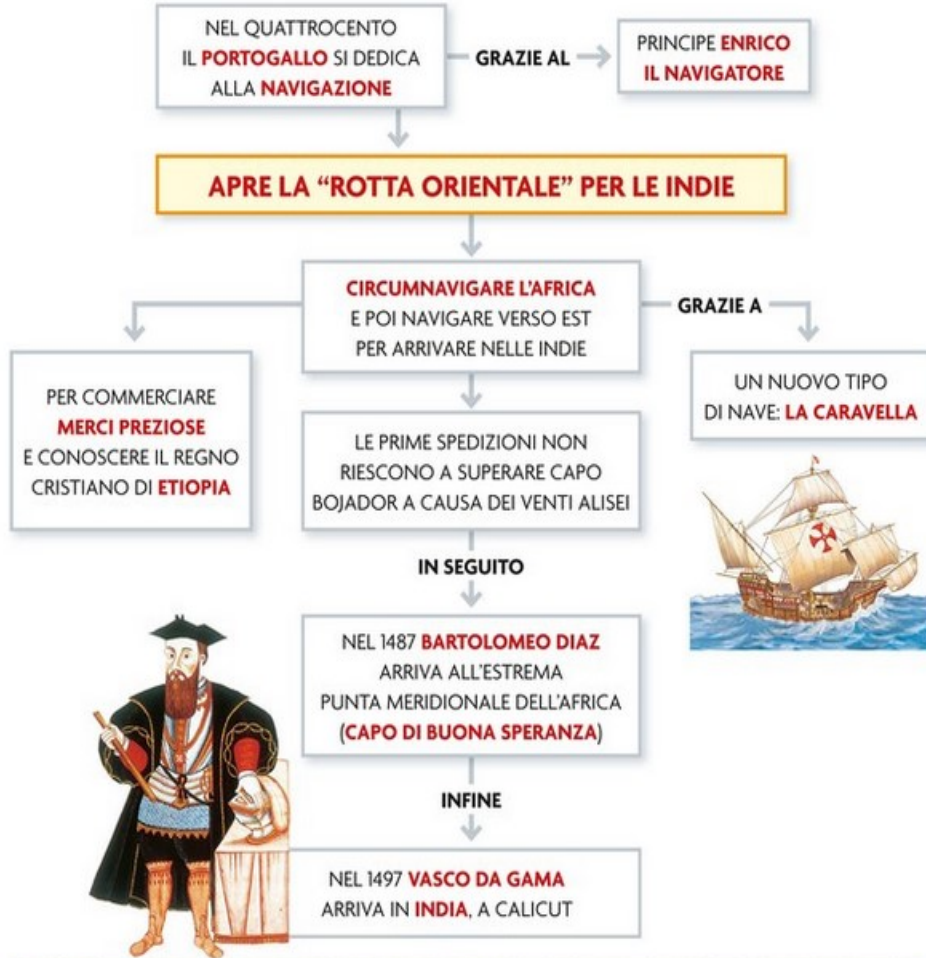
Nel 1519 Ferdinando Magellano salpò con cinque navi dal porto di Siviglia, in Spagna, e dopo aver attraversato l'Atlantico e costeggiato l'America meridionale individuò il passaggio per proseguire il viaggio verso l'Asia: il varco, che si apre nella regione della Terra del Fuoco, in suo onore si chiama ancora oggi "Stretto di Magellano". Attraversato lo Stretto, Magellano proseguì la navigazione nell'Oceano che, per le sue acque tranquille, chiamò Pacifico, e giunse fino alle isole Filippine, dove fu ucciso in uno scontro con gli indigeni. Tre anni dopo la partenza, nel 1522, l'unica nave della spedizione rimasta approdò nel porto di Siviglia: era stata così compiuta la prima circumnavigazione della Terra



I PORTOGHESI E GLI SPAGNOLI ALLA CONQUISTA DEL NUOVO MONDO

IL PORTOGALLO E LA "ROTTA ORIENTALE" PER LE INDIE

L'esplorazione dell'Oceano Atlantico fu avviata dai Portoghesi verso la metà del Quattrocento, soprattutto grazie all'azione del principe **Enrico il Navigatore**(1394-1460), fondatore della prima Scuola nautica d'Europa, dove venivano addestrati marinai, ingegneri, cartografi e tecnici. L'obiettivo di Enrico era esplorare le coste atlantiche dell'Africa per stabilire rapporti commerciali diretti con i regni africani, ricchi di oro e di avorio.



OSSERVA LA MAPPA
E RISPONDI
ALLE DOMANDE

- 1) DI QUALE NAZIONE È PRINCIPE ENRICO IL NAVIGATORE?
- 2) COME SI ARRIVA IN INDIA SEGUENDO LA "ROTTA ORIENTALE"?
- 3) CHI È IL PRIMO NAVIGATORE PORTOGHESE AD ARRIVARE IN INDIA?

LE ROTTE PER LE INDIE

INIZIARONO

DAL

IL

PORTOGALLO



PORTOGALLO

NAVIGANDO
ATTORNO



ALL'AFRICA

CON



RE ENRICO

IL NAVIGATORE

E L'INVENZIONE

DELLA



CARAVELLA

NEL 1488



BARTOLOMEO

DIAS

RAGGIUNSE

IL



CAPO DI BUONA
SPERANZA

NEL 1498



VASCO DE

GAMA

RISALI' DA SUD A NORD
L'OCEANO INDIANO E



RAGGIUNSE L'INDIA

PORTOGALLO

SI ARRICCHI



DI AVORIO, ORO,
SCHIAVI,
ZUCCHERO DI
CANNA



E FONDO' MOLTI

SCALI
COMMERCIALI

SOTTRAENDO
IL MONOPOLIO



A VENEZIA



I PORTOGHESI E GLI SPAGNOLI ALLA CONQUISTA DEL NUOVO MONDO

CRISTOFORO COLOMBO E LA SCOPERTA DELL'AMERICA

ALLA FINE DEL QUATTROCENTO LA SPAGNA,
GOVERNATA DAL RE FERDINANDO E DALLA REGINA ISABELLA

RAGGIUNGERE LE INDIE
NAVIGANDO VERSO OVEST
ATTRAVERSO L'OCEANO ATLANTICO

ESPLORA LA "ROTTA OCCIDENTALE"
PER LE INDIE

GRAZIE AL

NAVIGATORE GENOVESE
CRISTOFORO COLOMBO



IL 3 AGOSTO 1492 COLOMBO
PARTE DAL PORTO DI PALOS, IN SPAGNA,
CON DUE CARAVELLE (LA NIÑA E LA PINTA)
E UNA NAVE PIÙ GRANDE (LA SANTA MARIA)

IL 12 OTTOBRE 1492 TOCCA TERRA
PENSANDO DI ESSERE ARRIVATO NELLE INDIE

INVECE

SI TROVA NELL'ATTUALE ISOLA
DI SAN SALVADOR



IN SEGUITO

AMERIGO VESPUCCI CAPISCE
CHE SI TRATTA DI UN NUOVO CONTINENTE
CHE PERCIÒ VIENE CHIAMATO "AMERICA"

OSSERVA LA MAPPA
E RISPONDI
ALLE DOMANDE

- 1) CHE COSA S'INTENDE PER "ROTTA OCCIDENTALE"?
- 2) QUALE ISOLA RAGGIUNGE COLOMBO IL 12 OTTOBRE 1492?
- 3) CHI SCOPRE CHE COLOMBO NON È ARRIVATO NELLE INDIE MA IN AMERICA?

Cristoforo Colombo alla scoperta dell'America Mentre i Portoghesi erano alla ricerca di una via per le Indie circumnavigando l'Africa, i sovrani di Spagna Ferdinando e Isabella accettarono il progetto alternativo del navigatore genovese Cristoforo Colombo: la ricerca di una nuova rotta per le Indie navigando nell'Oceano Atlantico verso occidente. Cristoforo Colombo salpò dal porto spagnolo di Palos il 3 agosto 1492 con una piccola flotta composta di tre caravelle, e dopo oltre due mesi di navigazione, il 12 ottobre 1492, sbarcò in un'isola delle Bahamas – che egli battezzò con il nome di San Salvador – credendo di trovarsi in Giappone. Dopo aver esplorato altre isole, Colombo ripartì per la Spagna, dove giunse il 15 marzo 1493, portando con sé oro, animali, piante esotiche e alcuni indigeni, per dimostrare la veridicità delle sue scoperte. I sovrani di Spagna finanziarono altri tre viaggi, che risultarono però sempre deludenti rispetto alle aspettative. Essi, infatti, attendevano la conferma della scoperta di una nuova rotta per l'Asia, ma Colombo non riusciva a fornire indizi certi del fatto che le terre da lui raggiunte coincidessero con il Giappone, la Cina o l'India. Così al ritorno dal quarto viaggio, nel 1504, il navigatore genovese cadde in disgrazia presso la corte spagnola, e nel 1506 morì povero e dimenticato.



CRISTOFORO COLOMBO

La SCOPERTA dell'AMERICA



1451-1507

Colombo chi era

un esploratore e navigatore italiano, prima cittadino della Repubblica di Genova poi suddito del Regno di Castiglia

durante i viaggi da mercante, maturò l'idea dell'esistenza di una terra oltreoceano (secondo lui l'Asia)



inizialmente a **re Giovanni II del Portogallo**, ma gli negò i soldi

poi

convinse i **re di Castiglia e Aragona** i quali, dopo varie discussioni e grazie alla **regina di Castiglia, Isabella**, accettarono di finanziare

Colombo dettò le sue **condizioni**

ammiraglio, viceré e governatore delle terre scoperte

- la possibilità di conferire ogni tipo di nomina nei territori conquistati
- una rendita pari al 10% dei traffici marittimi futuri

altri 3 viaggi

nel 4° e ultimo viaggio (1502): costeggiò l'Honduras, il Nicaragua e la Costa Rica; raggiunse la città di Panama

ancora convinto fosse l'Asia

IL PRIMO VIAGGIO

la **Niña**, la **Pinta** e la **Santa Maria**.

tre caravelle

La **Santa María** (150 tonnellate); nave *ammiraglia*, capitanata da Colombo.

la **Pinta** (140 tonnellate),

la piccola **Niña** (solo 100 tonnellate)

90 marinai, Colombo fu aiutato per l'esecuzione del viaggio da **Martín Pinzón** (comandante in seconda)

Salpato da **Palos** il **3 agosto 1492**

Isole Canarie costretti ad uno scalo di circa un mese

giunse su un'isola che battezzò **San Salvador** il **12 ottobre** dello stesso anno.



poi iniziò l'esplorazione

scoprì le **Antille e Cuba**

infine

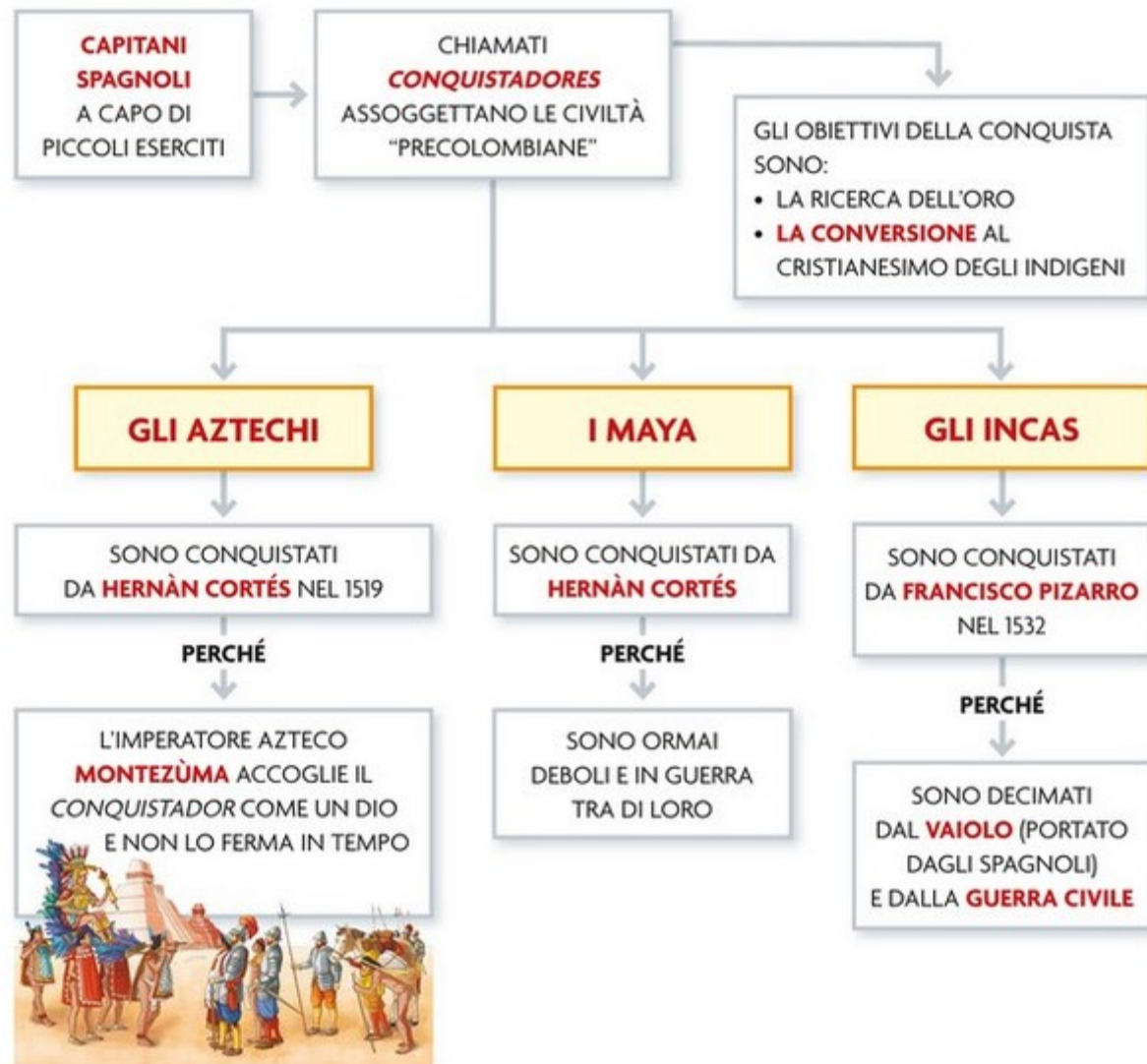
ritornò in Spagna convinto di aver trovato le Indie



LEGENDA

- Territori portoghesi
- Territori spagnoli
- Confine tra domini spagnoli e portoghesi
- Confini attuali
- Prodotti importati in Europa dagli spagnoli
- Prodotti importati in Europa dai portoghesi
- Miniere

I CONQUISTADORES CONTRO I POPOLI DELL'AMERICA



**OSSERVA LA MAPPA
E RISPONDI
ALLE DOMANDE**

- 1) CHI SONO I *CONQUISTADORES*?
- 2) CHE COSA CERCANO NELLE TERRE DEGLI AZTECHI, DEI MAYA E DEGLI INCAS?
- 3) CHE COSA INDEBOLISCE L'IMPERO INCA?

La scoperta dei nuovi mondi



12 ottobre 1492
Scoperta
dell'America



1498
L'impresa di Vasco
da Gama



20 settembre 1519
Impresa di
Magellano



1521
Cortés
conquista il
Messico



1533
Pizarro conquista
l'Impero Inca

1490

1510

